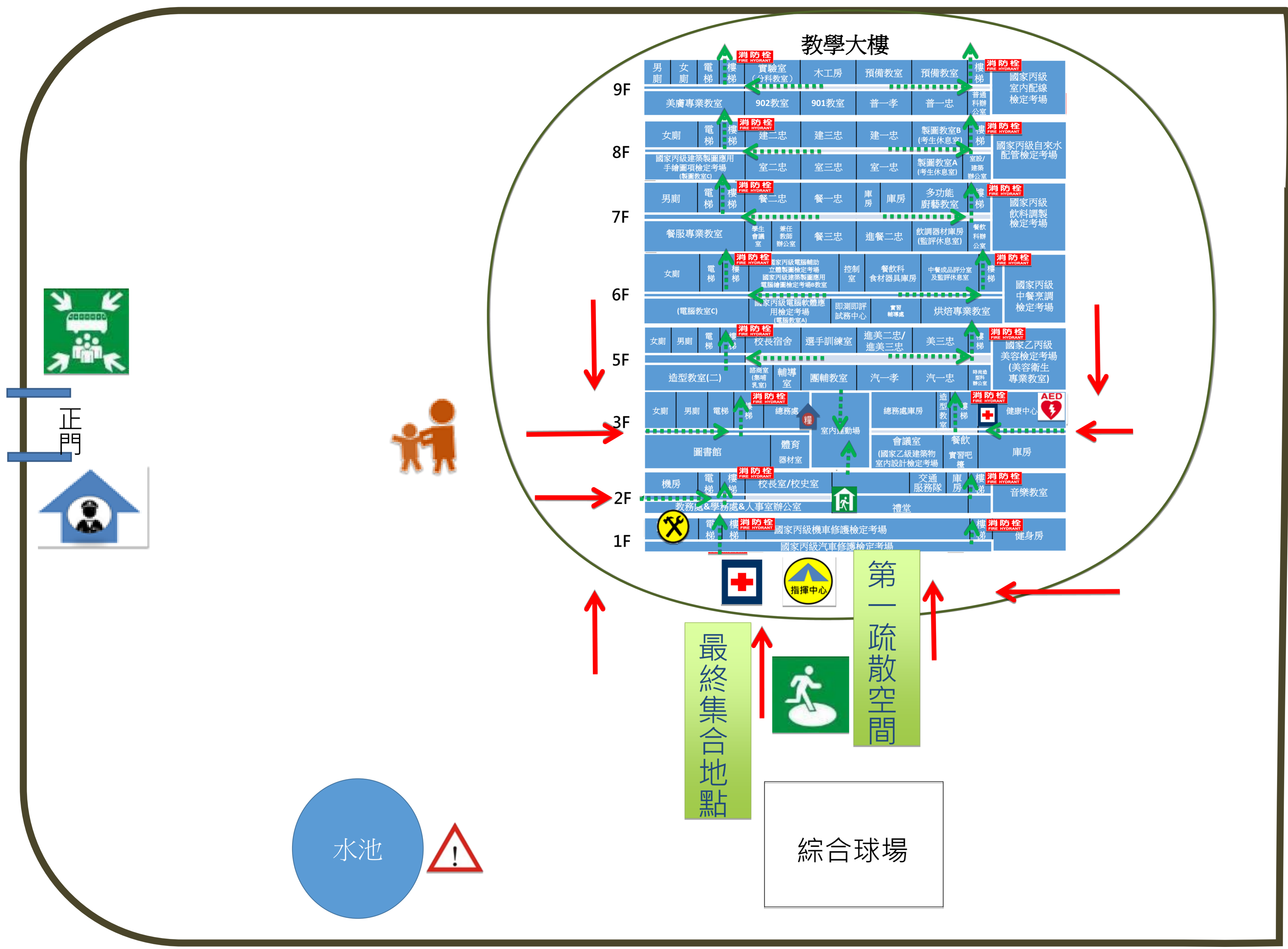


台北市文山區大誠高中—校園防災地圖(水災災害)

●經度:東經121度57分73秒
●緯度:北緯24度99分03秒
●106.9總務處製



●防救災資訊

●災害通報單位

●教育部校安中心
02-33437855
02-33437856
文山區災害
應變中心
02-66290119
台北市教育局
02-27208889

●警消醫療單位

●文山警察一分局
02-29395734
●文山消防分隊
02-22305720
●萬芳醫院
02-29307930




●學校災害潛勢資訊

●地震潛勢: 低
●淹水潛勢: 低
●坡地潛勢: 低
●(依全國各級學校災害潛勢
資訊管理系統)

●標示

●建築內路線
●建築外路線

圖例	室內避難處所		●室外避難處所		●急救站		●滅火器		●消防栓	
	●指揮中心		●物資儲備點		●救援器材放置點		●通訊設備放置點			

類別	圖例			
避難疏散 路線	 建築內路線	 建築外路線		
必要項目	 室內避難處所	 室外避難處所	 急救站	 滅火器
	 消防栓	 指揮中心	 物資儲備點	 救援器材放置點
	 通訊設備放置點			
建議項目(學 校可自行增 列)	 醫療院所	 消防單位	 警察單位	 海嘯避難 收容處所
	 公務部門	 樓梯路線 (100表樓梯疏散人數)	 災時家長接送區	 警衛室
	 AED	 危險區域	 人車轉運集結點	

標題

67.0cm

主題圖

43.0cm

14.0cm

54.0cm

防救災資訊

68.0cm

9.0cm

圖例

